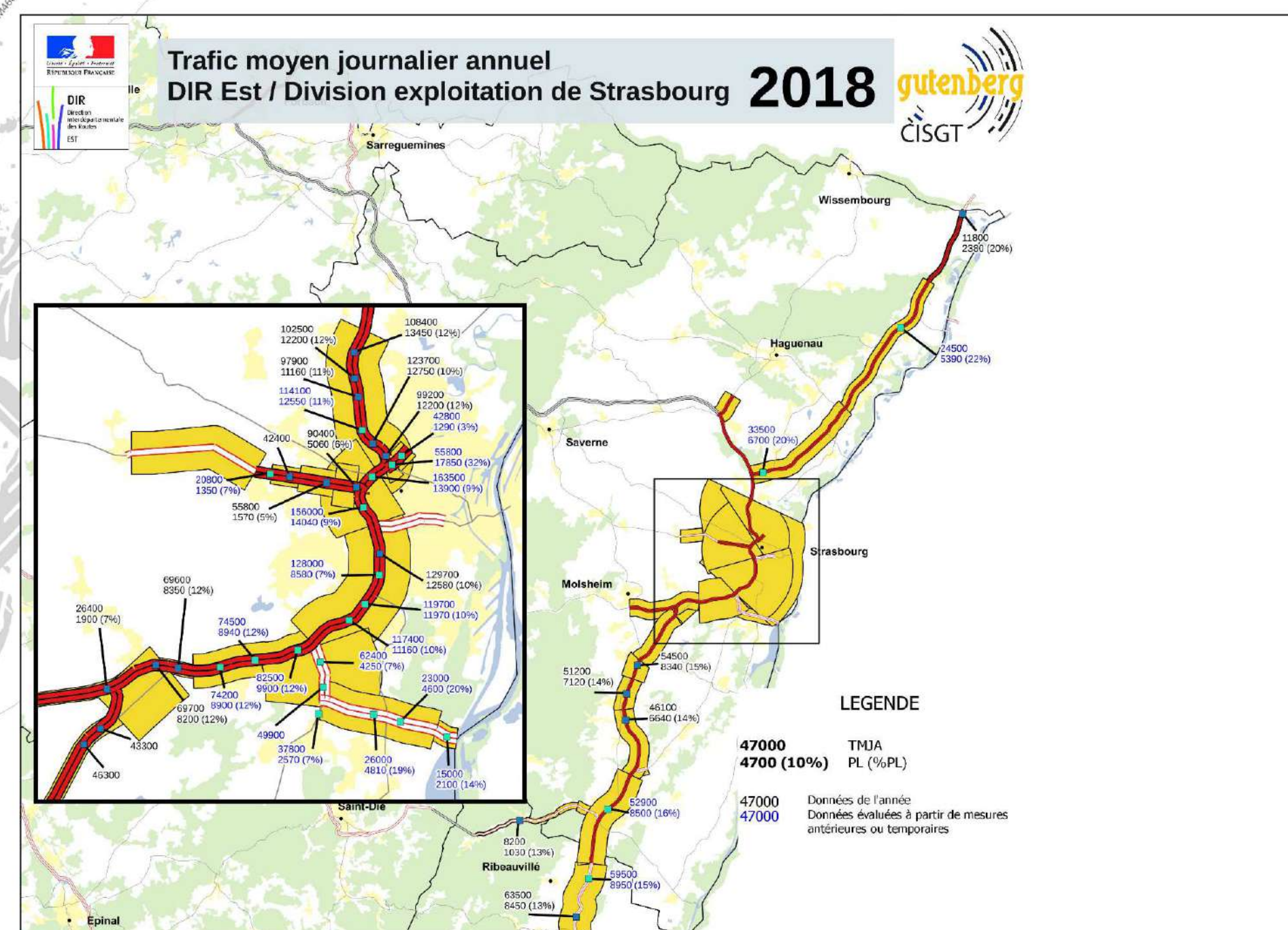
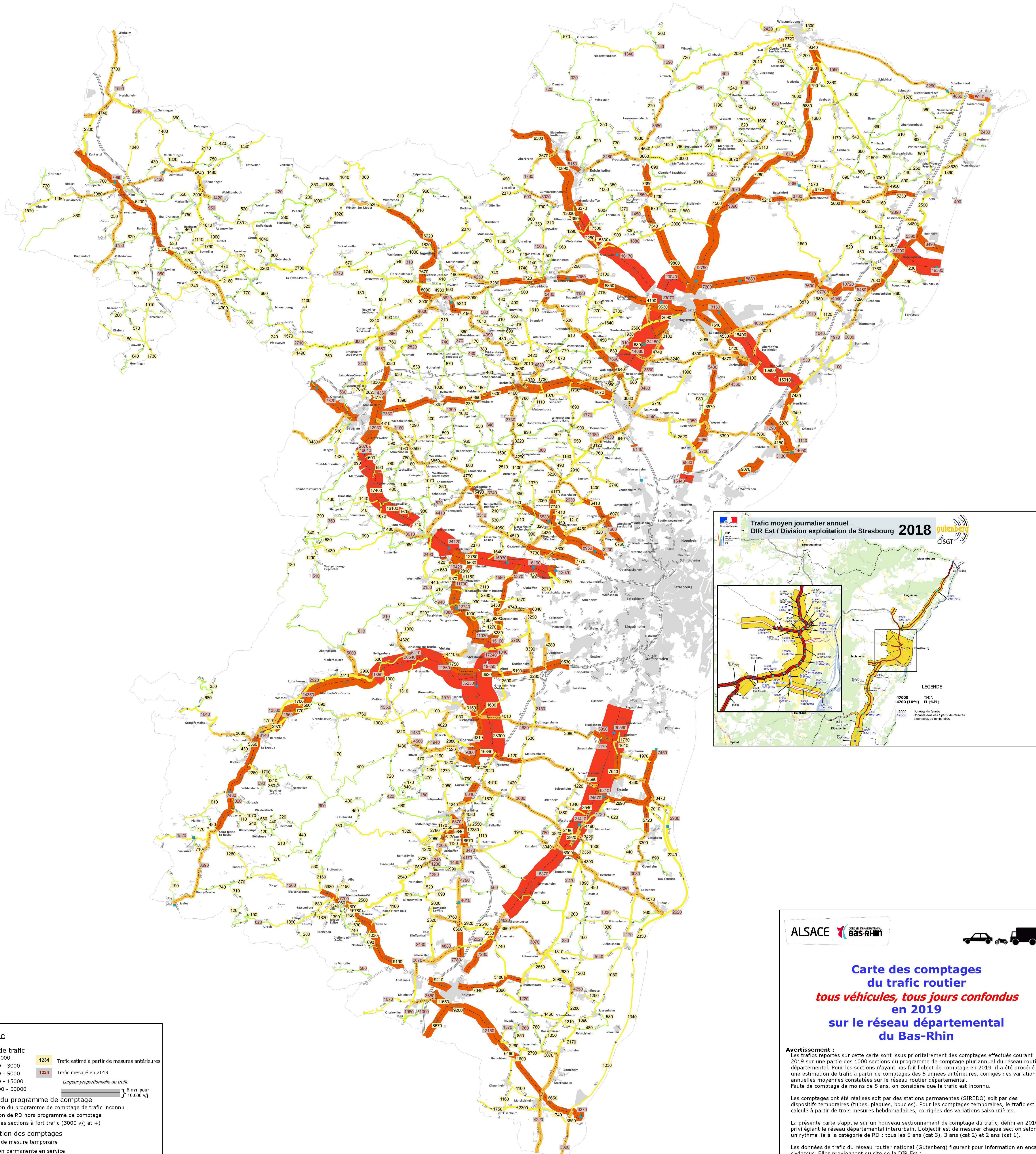


Trafic routier 2019 - Tous véhicules



Carte des comptages du trafic routier tous véhicules, tous jours confondus en 2019 sur le réseau départemental du Bas-Rhin

Avertissement :
Les trafics reportés sur cette carte sont issus prioritairement des comptages effectués courant 2019 sur une partie des 1000 sections du programme de comptage pluriannuel du réseau routier départemental. Pour les sections n'ayant pas fait l'objet de comptage en 2019, il a été procédé à une estimation de trafic à partir de comptages de 5 années antérieures, corrigés des variations annuelles moyennes constatées sur le réseau routier départemental. Faute de comptage de moins de 5 ans, on considère que le trafic est inconnu.

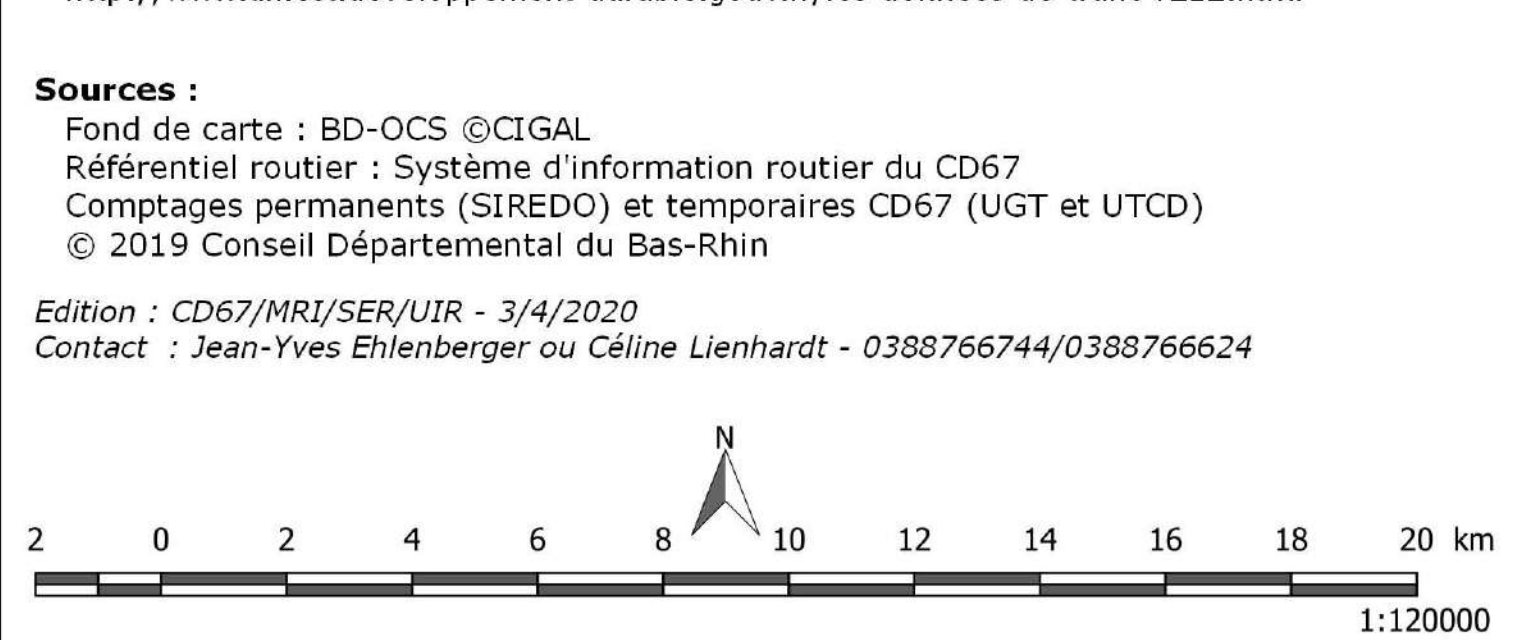
Les comptages ont été réalisés soit par des stations permanentes (SIREDO) soit par des dispositifs temporaires (tubes, plaques, boucles). Pour les comptages temporaires, le trafic est calculé à partir de trois mesures hebdomadaires, corrigées des variations saisonnières.

La présente carte s'appuie sur un nouveau sectionnement de comptage du trafic, défini en 2010, privilégiant le réseau départemental interurbain. L'objectif est de mesurer chaque section selon un rythme lié à la catégorie de RD : tous les 5 ans (cat 3), 3 ans (cat 2) et 2 ans (cat 1).

Les données de trafic du réseau routier national (Gutenberg) figurent pour information en encart, ci-dessus. Elles proviennent du site de la DIR Est : <http://www.dir.est.developpement-durable.gouv.fr/les-donnees-de-traffic-r212.html>

Sources :
Fond de carte : BD-OCs ©CIGAL
Référentiel routier : Système d'information routier du CD67
Comptages permanents (SIREDO) et temporaires CD67 (UGT et UTCO)
© 2019 Conseil Départemental du Bas-Rhin

Édition : CD67/MRI/SER/UR - 3/4/2020
Contact : Jean-Yves Ehlenger ou Céline Lienhardt - 0388766744/0388766624



Légende

Niveau de trafic
0 - 1000
1000 - 3000
3000 - 5000
5000 - 15000
15000 - 50000

Trafic estimé à partir de mesures antérieures
Trafic mesuré en 2019

Largeur proportionnelle au trafic
6 mm pour 10.000 v/j

Section du programme de comptage
— Section du programme de comptage de trafic inconnu
— Section de RD hors programme de comptage
— Axe des sections à fort trafic (3000 v/j et +)

Localisation des comptages
◆ Point de mesure temporaire
■ Station permanente en service

Réseau routier national
— Autoroute
— Route nationale
— Echangeur d'autoroute
— Echangeur de RN
— Zone urbanisée